



トレッキングってなに?

トレッキングとは、気軽に楽しむ山歩きというような意味です。前島は起伏に富み、歴史的な史跡なども豊かで、トレッキングコースとしてはとても恵まれた条件を備えています。さわやかな潮風を感じながら思いっきり自然と遊んで、心と体をリフレッシュしましょう。



前島とれとれ市

毎年6月上旬頃にフェリー乗場西側のイベント広場で行われる島民主催の催しです。獲れたての瀬戸内の魚介類や特産の野菜、花などがお手ごろ価格で販売されます。また、近くの畑ではジャガイモの収穫も体験でき、大勢の観光客らでにぎわいます。

牛窓

前島

カヌー・いかだの海コース

あまもりの森

外海帰りのバスルート

カリヨンハウス
波止場

フェリーの港

内海バスルート

大坂城築城残石群
A地区

牛窓研修センター
カリヨンハウス

大坂城築城残石群
C地区

網代崎

花園

重石

うす石

東の石切

大坂城築城残石群
A地区

大谷

ねこ石

西の石切

⑦グリーンロード(1周約6km)

公衆トイレ
展望休憩所

遊歩道(約1.5Km)

サンビーチ前島

⑤民宿南風荘

⑥鬼の窟

⑥民宿おふくろの家

⑥民宿海の家山崎

⑥民宿ふる里

黒岩

桜並木

荒崎

④うらみ石
(隕石池)

③大鯨供養塔

御堂港

⑥ペンションアラバ

牛窓町緑の村公社
(前島フェリー)

⑥民宿唐琴荘

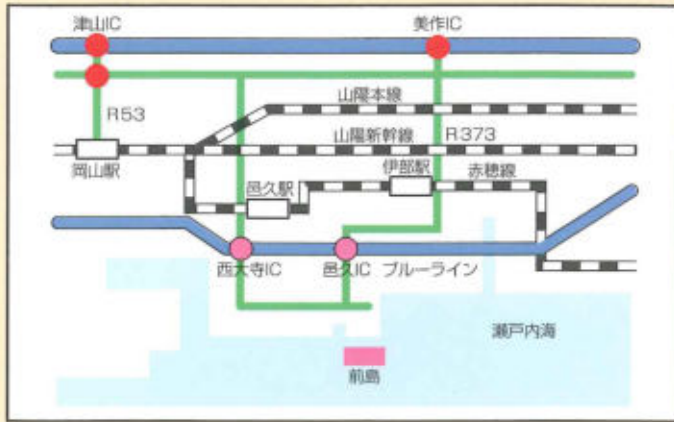
エーゲ館うしまど
(観光センター)

フェリー乗り場

牛窓関町
バス終点

牛窓

交通アクセスマップ



交通手段



日本各地からのアクセスはやはりJR岡山駅が起点。飛行機利用でも一度JR岡山駅にのるのがベスト。牛窓を訪れるのに最寄り駅はJR赤穂線邑久駅。岡山からは約30分毎に運行されている。所要約25分。なお、岡山行き下りの最終は23:30前後なので要注意。

東方面に帰るなら、赤穂線で相生に出るのがいい。ローカル線ならではの情緒を楽しむことができる。ただし相生駅に止まる新幹線は本数が少ないので注意が必要。



岡山駅からは西大寺行きに乗り、西大寺バスターミナルで、牛窓北回り若しくは、南回りに乗り換え。観光アクセス一覧を参考にバス停をチェック。(以上すべて両備バス)

邑久駅からは西大寺バスターミナルからの牛窓北回りが経由するのでそれを利用。尚、バスの時刻は平日(月~土)と日祝で異なるので注意が必要。



邑久・牛窓のタクシー会社は邑久町に4社、牛窓町に2社の6社あり、常設のタクシー乗り場は邑久町には1カ所、牛窓町には3カ所ある。名所・旧跡が点在しているので全体を回りたい場合は半日や1日でタクシーを貸し切る方法もある。



□ 運行時間 牛窓 始発 6:15 ~ 最終 22:10 まで
30分~45分間隔で毎日運行 所要時間約7分
□ 運賃 大人(中学生以上) 240円
子供(小学生) 120円
自動車(3m以上4m未満) 1,080円
自動車(4m以上5m未満) 1,340円
自動車(5m以上6m未満) 1,800円
*自動車運賃には運転手1名の運賃を含む。運賃は全て往復のもの。



前島のトレッキングやサイクリングには、レンタルサイクルが便利。緑の村公社では常時10台のマウンテンバイクを貸し出ししている。料金は4時間以内500円。




おすすめトレッキングコースポイント



①城ヶ鼻の灯台

潮流の速い唐琴の瀬戸を行き交う船の安全を見守るため、昭和46年12月に建造されたのがこの灯台です。江戸時代には、対岸に見える灯籠堂(現在のものは復元)がその役目を果たしていました。

(注)現地へは海岸線に沿って歩いていただくことになりますので、怪我などには十分気をつけてください。



④うらみ石(隕石池)

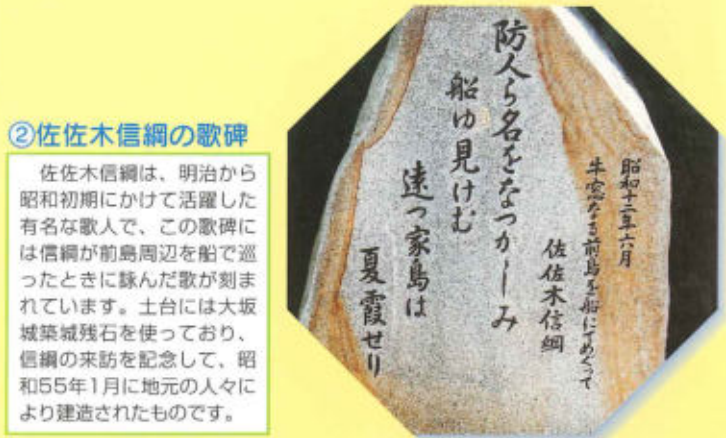
この石は天から落ちてきたと伝えられ、男女の悲しい恋愛伝説とともに現存しています。

この伝説は、犬島に住んでいた青年とこの地に住んでいた美しい娘が、武士に愛された大蛇により引き裂かれてしまいましたが、最後には娘の青年に会いたい気持ちで、天から落ちてきた石で大蛇を下敷きにし、娘は人魚となって青年が漁をする海へ消えてゆくというものです。



⑦グリーンロード

島の東半分を周回する一周約6kmの道路で、サイクリングやハイキングのコースとして魅力的です。特に南に面したコースは、瀬戸内海の良い景色が一望できる場所がいくつかあり、安らぎのひと時を満喫できること間違いなしです。



②佐佐木信綱の歌碑

佐佐木信綱は、明治から昭和初期にかけて活躍した有名な歌人で、この歌碑には信綱が前島周辺を船で巡ったときに詠んだ歌が刻まれています。土台には大坂城築城残石を使っており、信綱の来訪を記念して、昭和55年1月に地元の人々により建造されたものです。

⑤吉田神社

京都吉田宮から勧請した祭神(すさのおのみこと)を祭る神社です。

天保年間、御堂の浜にねずみの大群が上陸し、民家や畑が荒らされる事件がありました。島民はねずみ禁圧の祈願のため、天保12年8月1日(1841年)に下の庵の地に建立祭神していましたが、後にこの地に移したと伝えられています。



⑧大坂城築城残石群(刻印石)


江戸時代初めに再建された大坂城の石垣に利用するための石を切り出した石切丁場の遺跡です。

A地区からD地区まで確認されており、矢穴が一直線に入ったものや大割にしたものなどがあり、作業工程がよく分かります。

また、大坂城の石垣に印されているものと同じ分銅文などの刻印も見ることができます。




(注)写真の刻印は、分かりやすくするために色をつけてあります。



③大鯨供養塔

明治17年6月、牛窓沖に鯨が現れました。地元漁民は、十数隻の漁船で捕獲し、2日間の苦闘の末、ついに仕留めることに成功しました。鯨の大きさは、当時の記録で長さ約30mとされており、その鯨を供養するために建てられたのがこの供養塔です。



⑥鬼の窟

昔、この窟には摩訶輪鬼と呼ばれた怪物が住んでいたと伝えられ、窟の奥には小さな抜け穴があり、西の浜へ抜けられるようになっていたとも伝えられています。

西の浜は小屋の谷の浜と呼ばれ、牛鬼が住んでいたといわれる岩窟があります。



⑨展望台

大坂城築城残石群のA地区から山頂へ向かって遊歩道を約5分歩くと、辺りが開け、標高約130mの所に木造の展望台がそびえています。

双眼鏡をのぞくと瀬戸内海特有の多島美を望むことができ、前島周辺にある青島や黄島をはじめ、四国の小豆島や屋島などを眺めることができます。

前島観光案内

- 牛窓町役場
TEL : 34-3431 FAX : 34-5830
- エーゲ館うしまど(観光センター)
TEL : 34-5250
- 牛窓町緑の村公社(前島フェリー)
TEL : 34-4356

前島宿泊施設


- ① 旅館 龍宮本城
TEL : 34-4411
- ② 民宿 唐琴荘
TEL : 34-2191
- ③ 民宿 海の家山崎
TEL : 34-3999
- ④ 民宿 ふる里
TEL : 34-2746
- ⑤ 民宿 おふくろの家
TEL : 34-2190
- ⑥ 民宿 南風荘
TEL : 34-3381
- ⑦ ペンション アラババ
TEL : 34-2112
- ⑧ 牛窓研修センター カリヨンハウス
TEL : 34-5808

※市外局番 (0869)

牛窓町

前島トレッキングマップ

前島の自然と歴史の中で
思いっきり遊ぼう!



前島は、牛窓の沖合約300mに位置する島で、別名「緑島」とも呼ばれ、手の加えられていない豊かな自然と、歴史的な遺跡が数多く残る魅力的な島です。

多島美あふれる日本のエーゲ海を眺めながらのトレッキングは、あなたの心をきっと元気にしてくれますよ!

~USHIMADO~